


Vom Hegerberg nach Stössing



Gütesiegel	STANDARD
Bewertungen	☆☆☆☆☆ (0)
Erlebnis	☆☆☆☆☆
Landschaft	☆☆☆☆☆

Länge	5,5 km
Höhenmeter	▲ 66 m
	▼ 372 m
Dauer	2:00 h

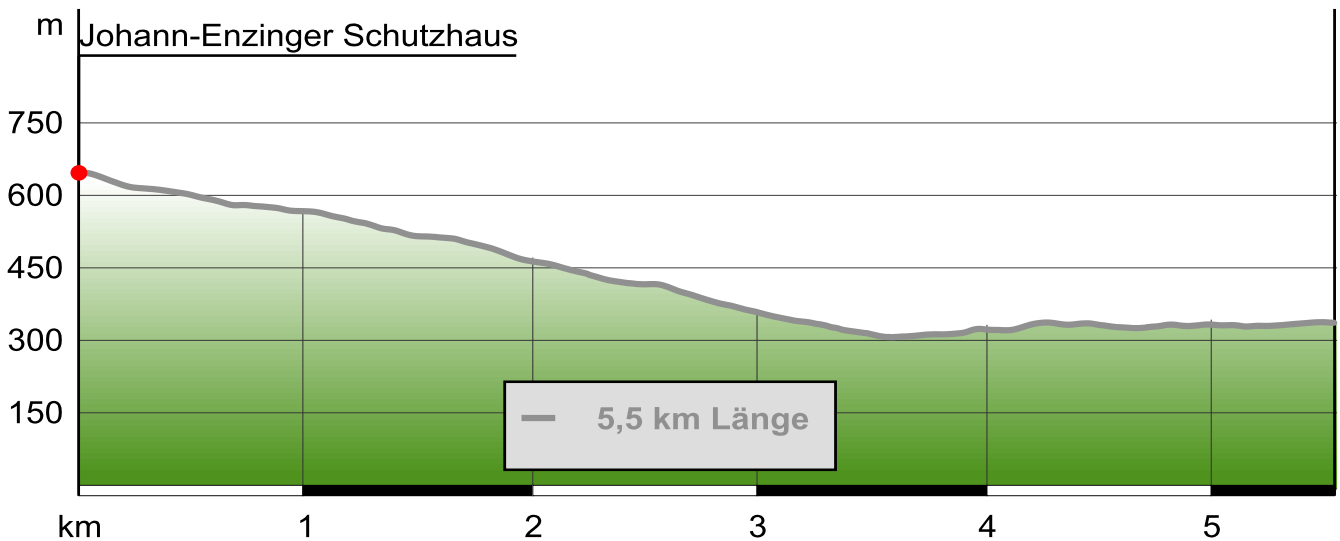
Schwierigkeit	leicht
Kondition	☆☆☆☆☆
Technik	☆☆☆☆☆

Empfohlene Jahreszeiten	J	F	M	A	M	J	J	A	S	O	N	D
--------------------------------	---	---	---	---	---	---	---	---	---	---	---	---



Alpein Tourismus GmbH & Co. KG; Deutschland: Geoinformationen © Bundesamt für Kartographie und Geodäsie www.bkg.bund.de; Schweiz: Geodaten © swisstopo (6704002735); Mallorca: © 1:25.000 del Instituto Geográfico Nacional; Italien und Österreich: © 1994-2011 NAVTEQ. All Rights reserved.

Vom Hegerberg nach Stössing



Beschreibung

Kurzbeschreibung

Der gemütlichste und sicherste Abstieg nach Stössing. Unser Weg verläuft zur Gänze auf gut befestigten Wegen, Schotter- und Asphaltstraßen bringen uns durch ein wunderbares „Fleckerl“ Wiesenwienerwald nach Stössing. Wir wandern entlang regionstypischer Einzelgehöfte zwischen idyllischen Streuobstwiesen, Weiden und kräftigen Wäldern.

Beschreibung

Diese Tour vom Hegerberg nach Stössing führt uns auf einer gut ausgebauten Forststraße durch einen herrlichen Buchenwald, in dem wir die Ruhe und die Frische unserer schönen Wälder genießen können. Danach wandern wir vom Gehöft Unterhegerberger durch die landschaftlich reizvolle Umgebung Stössings zur Hauptstraße hinunter. Dieser Abstieg über einen asphaltierten Güterweg ist stets begleitet von wunderbaren Aussichten ins Stössingtal, zum „Gut Solleneck“ im Norden und den gegenüberliegenden Schönberg. Die letzten 2 km legen wir auf der verkehrsarmen Landeshauptstraße nach Stössing zurück. Als Aufstieg von Stössing bietet sich die Wanderung über der Kloster Hochstraß oder die Wanderung über den Stollberg an.

Startpunkt der Tour

Johann Enzinger-Schutzhaus Am Hegerberg 3072 Kasten

Wegbeschreibung

Vom Johann Enzinger-Schutzhaus auf dem Hegerberg wandern wir die Hegerbergstraße in Richtung Stössing abwärts. Beim ersten Gehöft, dem „Oberhegerberger“, biegen wir links ein und marschieren direkt unterhalb des Anwesens eine Schotterstraße entlang. Von kräftigen Birnbäumen begleitet führt uns der Weg

zwischen Wiesen und Weiden in den Wald hinein. Angenehm bergab schlingt sich unser gut ausgebauter Pfad durch den schönen, frischen Buchenwald zum Anwesen „Unterhegerberger“. Zwischen den Hofgebäuden durch kommen wir nun auf den asphaltierten Güterweg Freiling, der uns in gleichmäßig leichtem Gefälle zum Anwesen Günsbeck und über den Stössingbach zur Landeshauptstraße bringt. Wir halten uns taleinwärts rechts und erreichen nach ca. 2 km das Ortszentrum von Stössing. Für Verpflegung sorgen hier 2 Gasthäuser, ein Kaufhaus sowie die alteingesessene Fleischhauerei.

Ausrüstung

Normale Wanderausrüstung

Literatur

Wandern im Wiesenwienerwald von Bernhard Baumgartner (Naturfreunde Niederösterreich) Mostviertler Wanderschritte, www.mostviertel.info

Karte/Karten

Wanderkarte Region Hegerberg ÖK 56 1:50.000

Anfahrt

Westautobahn A1, Abfahrt Böheimkirchen (Exit 48), die Landeshauptstraße LH110 bis Stössing, bei Gasthaus Damböck die Hegerbergstraße bis zum Schutzhaus hinauf

Parken

Parkplatz des Johann Enzinger Schutzhauses

Weitere Infos / Links

Gemeinde Stössing

3073 Stössing 7

Vom Hegerberg nach Stössing

Tel. 02744 / 5352

gemeinde@stoessing.gv.at

www.stoessing.gv.at

Johann Enzinger-Schutzhaus

Am Hegerberg

3072 Kasten

Tel. 02744 / 5652

Ganzjährig geöffnet, kein Ruhetag, Fremdenzimmer

Gasthaus Damböck

3073 Stössing, Hendlgraben 2

Tel. 0676 / 3625812

Nahversorger Regina Kainzbauer

3073 Stössing 37

Tel. 02744 / 20030

regina@mail.nahversorger.co.at

www.nahversorger.co.at

Samstag: 7.00 bis 12.30 Uhr

Fleischhauerei Stefan Girsch

3073 Stössing 12

Tel. 02744 / 5358

stefan.girsch@gmx.at

Öffnungszeiten: Do. und Fr. 8.00-12.00, 14.30-18.00, Sa. 7.00-12.00

Eigenschaften



aussichtsreich



kinderwagengerecht



mit Einkehrmöglichkeit




familiengerecht, Kinder

Interessante Punkte

Johann-Enzinger Schutzhaus

Am Hegerberg

3072 Kasten

 02744 / 5652

Autor und Quelle

Autor Ing. Christian Wolfgruber

erstellt 02.04.2011


geändert 02.04.2011

Quelle Wienerwald Tourismus GmbH

<http://www.wienerwald.info>



Bilder



Waldweg zw. Unter- und Oberhegerberger



Johann Enzinger Haus am Hegerberg

Vom Hegerberg nach Stössing



kurz vorm Hegerberggipfel