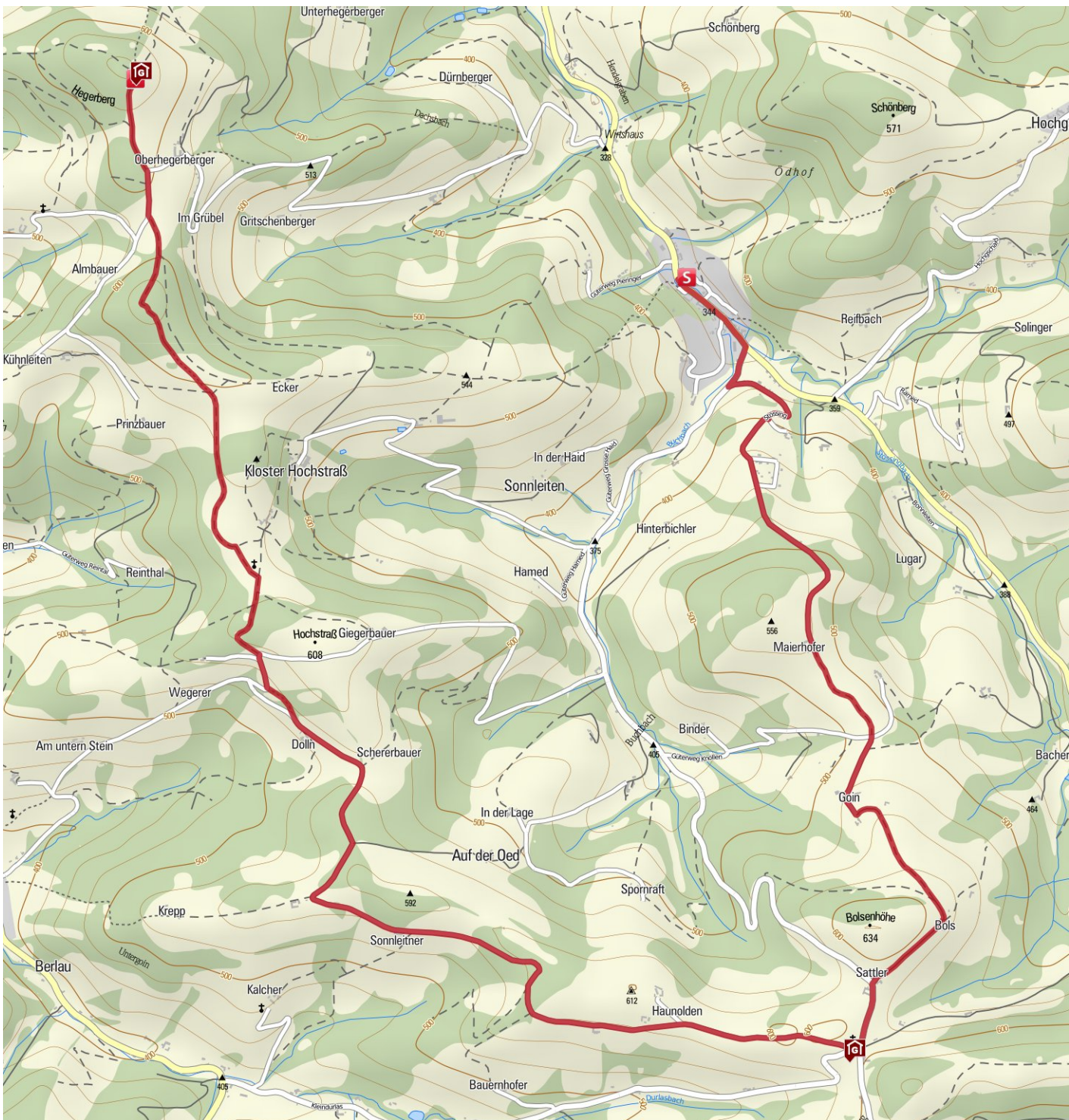


Wanderweg Stössing Hegerberg



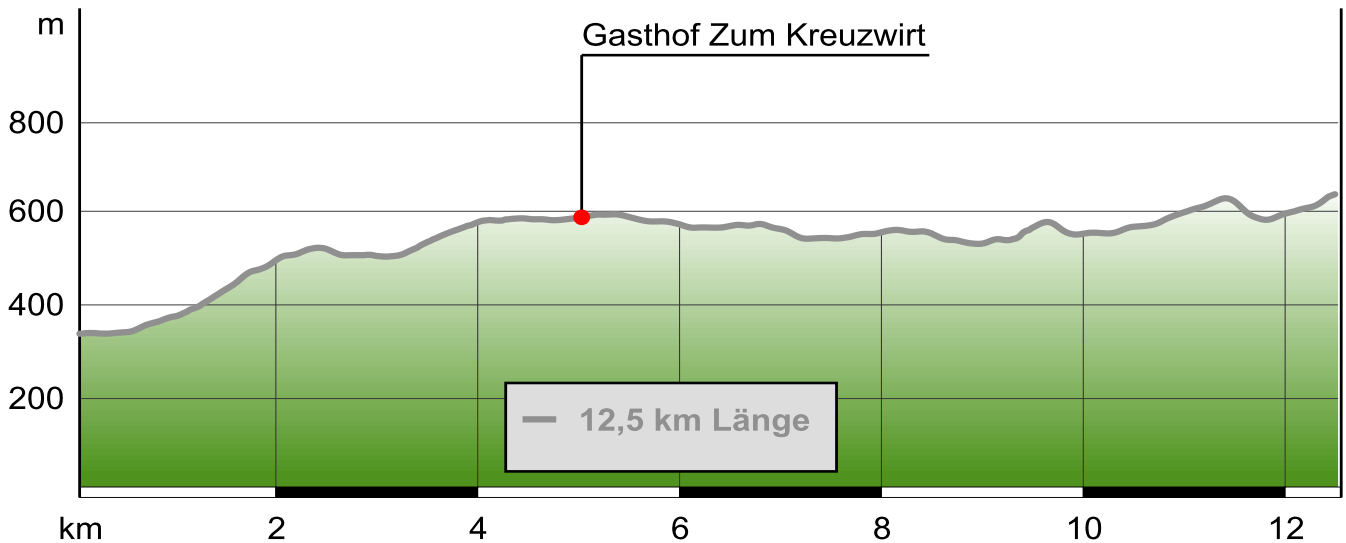
Gütesiegel	STANDARD	Länge	12,5 km	Schwierigkeit	mittel
Bewertungen	☆☆☆☆☆ (0)	Höhenmeter	▲ 535 m	Kondition	☆☆☆☆☆
Erlebnis	☆☆☆☆☆	▼ 228 m		Technik	☆☆☆☆☆
Landschaft	☆☆☆☆☆	Dauer	4:30 h		

Empfohlene Jahreszeiten	J	F	M	A	M	J	J	A	S	O	N	D
--------------------------------	---	---	---	---	---	---	---	---	---	---	---	---



Alpein Tourismus GmbH & Co. KG; Deutschland: Geoinformationen © Bundesamt für Kartographie und Geodäsie www.bkg.bund.de; Schweiz: Geodaten © swisstopo (6704002735); Mallorca: © 1:25.000 del Instituto Geográfico Nacional; Italien und Österreich: © 1994-2011 NAVTEQ. All Rights reserved.

Wanderweg Stössing Hegerberg



Beschreibung

Kurzbeschreibung

Der Stössinger Hegerbergweg über Goin, Stollberg und Hochstraß zählt zu den besonders genussvollen Wanderungen zu dem beliebten Ausflugsziel. Die abwechslungsreiche Tour mit besten Aussichten in alle Himmelsrichtungen führt uns an Kleinoden und heimlich gelegenen alten Gehöften vorbei.

Beschreibung

Wir holen weit aus, um von Stössing zum Hegerberg zu kommen - doch der Pfad bereitet keine Mühe und unser Lohn ist groß. Wir genießen wechselnden Aussichten beim Aufstieg, das Kloster Hochstraß im Westen, Stössing und Hochgschaid im Norden und der Schöpfkamm im Westen. Vorbei an neuen und alten Höfen rasten wir oberhalb von Goin neben einer Kapelle und einem prächtigen Elsbeerbaum. Über das versteckt gelegene Anwesen Bols kommen wir zum Gasthof Zum Kreuzwirt - bekannt für beste Hausmannskost. Am Weiterweg wird unser seelisches Wohlbefinden genährt - die liebliche Hochstraß schlängelt sich durch ein besonderes Stück Elsbeerreich. Jahrhunderte alte Gehöfte mit Ihren ausgedehnten Streuobstwiesen, artenreiche Waldstücke, lange Hecken aus Kornelkirsche, Hasel, Weißdorn, Hainbuche (ugs: Zeilert) sowie reizvolle Baumgruppen wirken auf uns. Die über viele Generationen von Waldbauern geschaffene Kulturlandschaft verwöhnt nicht nur das Auge. Erfüllt kommen wir zum Hegerberg und dem Johann Enzinger Schutzhaus, auch hier lässt es sich vortrefflich verweilen und wir können bei bester Panorama-Fernsicht kräftige Hausmannskost genießen. Als allfälligen Abstieg nach Stössing können wir zwischen dem Abstieg der Stössing-Rundwanderungen oder der Wanderung nach Stössing über Freiling wählen.

Startpunkt der Tour

Gemeinde Stössing 3073 Stössing 7

Wegbeschreibung

Der Wanderweg Stössing - Hegerberg beginnt im Ortszentrum beim Gemeindeamt in Stössing. Der Weg führt uns vom Ortsplatz beim Brunnen auf der Landeshauptstraße in Richtung Brand-Laaben, nach zirka 300 m zweigen wir nach rechts Richtung Stollberg ab. Nach rund 150 m gehen wir links den Güterweg „Mayerhofer“ bergan. Der asphaltierte Weg führt uns am Anwesen Grabenbauer und einer schönen Siedlung vorbei, weiter bergwärts kommen wir zu einem neu errichteten Bauerngehöft und in Folge zum Moarhof mit einer mächtigen Esche als Hausbaum. Dort geradewegs weiter über einen Wiesenweg an einer idyllischen Weidengruppe vorbei, um eine sanfte Erhebung herum und durch einen „flachen Sattel“ bis zum letzten Gehöft, Strutzenberger, in die Goin hinauf. Nun wandern wir den Wiesenweg rechts hinauf zu einer kleinen Kapelle, die sich mit einer Elsbeere vergesellschaftet hat. Wir marschieren weiter zum Gehöft Bols, kommen zur Hauptstraße und geradeaus zum Gasthof Zum Kreuzwirt am Stollberg. Gestärkt geht's den kurz ansteigenden Güterweg „Hochstraß“ westlich vom Kreuzwirt hinauf. Die ruhig gelegene Hochstraß führt uns zunächst an malerischen Gehöften mit Ihren Dörrhäusern vorbei, dann in Kurven durch ein Wäldchen. Vorbei an der Sonnleiten, dem Goiner und dem Schererbauern kommen wir nach rund 4 km vom Stollberg zum Anwesen Dolln, mit Ausblick nach Michelbach. Nun verlassen wir die romantische Hochstraß und steigen rechts, gut markiert, über eine „Hoid“ und ein kurzes Stück Straße zum Wald hinauf und hinter der Rastbank in diesen hinein. Bald kommen wir zu einer Gabelung, bei der wir uns rechts halten, um nach der Fichten- und

Wanderweg Stössing Hegerberg

Ahornkultur zur Klosterkapelle zu gelangen. Von der Kapelle wandern wir links, in nördliche Richtung, auf einem Wiesenweg in den Wald hinein. Sanft bergan führt uns der Weg an einem bunten Windschutzgürtel vorüber, das Anwesen Prinzbauer in Sicht. Den Weg beibehaltend kommen wir über eine bewaldete Anhöhe zum Hegerbergsattel hinab und zur Hegerbergstraße, die uns zum Ziel unserer Wanderung hinaufführt.

Ausrüstung

Normale Wanderausrüstung

Literatur

Wandern im Wiesenwienerwald von Bernhard Baumgartner (Naturfreunde Niederösterreich) Mostviertler Wanderschritte, www.mostviertel.info

Karte/Karten

Wanderkarte Region Hegerberg ÖK 56 und 57 1:50.000

Anfahrt

Westautobahn A1, Abfahrt Böheimkirchen (Exit 48), die Landeshauptstraße LH110 bis Stössing

Parken

Parkplatz vor dem Gemeindeamt

Öffentliche Verkehrsmittel

Mit dem Regionalzug von St. Pölten oder Wien West nach Böheimkirchen. Mit dem ÖBB-Bus nach Stössing, Haltestelle Stössing

Weitere Infos / Links

Gemeinde Stössing

3073 Stössing 7

Tel. 02744 / 5352

gemeinde@stoessing.gv.at

www.stoessing.gv.at

Gasthof Zum Kreuzwirt

Familie Rapold

3053 Laaben, Stollberg 22

Tel. 02744/8295

Ruhetag: Mittwoch und Donnerstag

Nächtigung in einfachen Zimmern für 2 x 2 Personen möglich

Kloster Hochstraß

3073 Stössing, Hochstraß 7

Tel. 02744 / 53 65-0

Führungen in der historischen Käserei gegen Voranmeldung

Johann Enzinger-Schutzhaus

Am Hegerberg

3072 Kasten

Tel. 02744 / 5652

Ganzjährig geöffnet, kein Ruhetag, Fremdenzimmer

Nahversorger Regina Kainzbauer

3073 Stössing 37

Tel. 02744 / 20030

regina@mail.nahversorger.co.at

www.nahversorger.co.at

Samstag: 7.00 bis 12.30 Uhr

Fleischhauerei Stefan Girsch

3073 Stössing 12

Tel. 02744 / 5358

stefan.girsch@gmx.at

Öffnungszeiten: Do. und Fr. 8.00-12.00, 14.30-18.00, Sa. 7.00-12.00

Eigenschaften



aussichtsreich



geologische Highlights



familiengerecht, Kinder



kulturell / historisch




botanische Highlights

Interessante Punkte

Gasthof Zum Kreuzwirt

Stollberg 22

3053 Laaben

 02744/8295

Johann-Enzinger Schutzhaus

Am Hegerberg

3072 Kasten

Autor und Quelle

Autor Ing. Christian Wolfsgruber

erstellt 02.04.2011

geändert 02.04.2011

Wanderweg Stössing Hegerberg

Quelle Wienerwald Tourismus GmbH

Kapelle an der Goin

<http://www.wienerwald.info>



Bilder



Idyllischer Sattel zwischen Moarhof und Goin



Johann Enzinger Haus am Hegerberg

