


Großer Stössinger Rundwanderweg

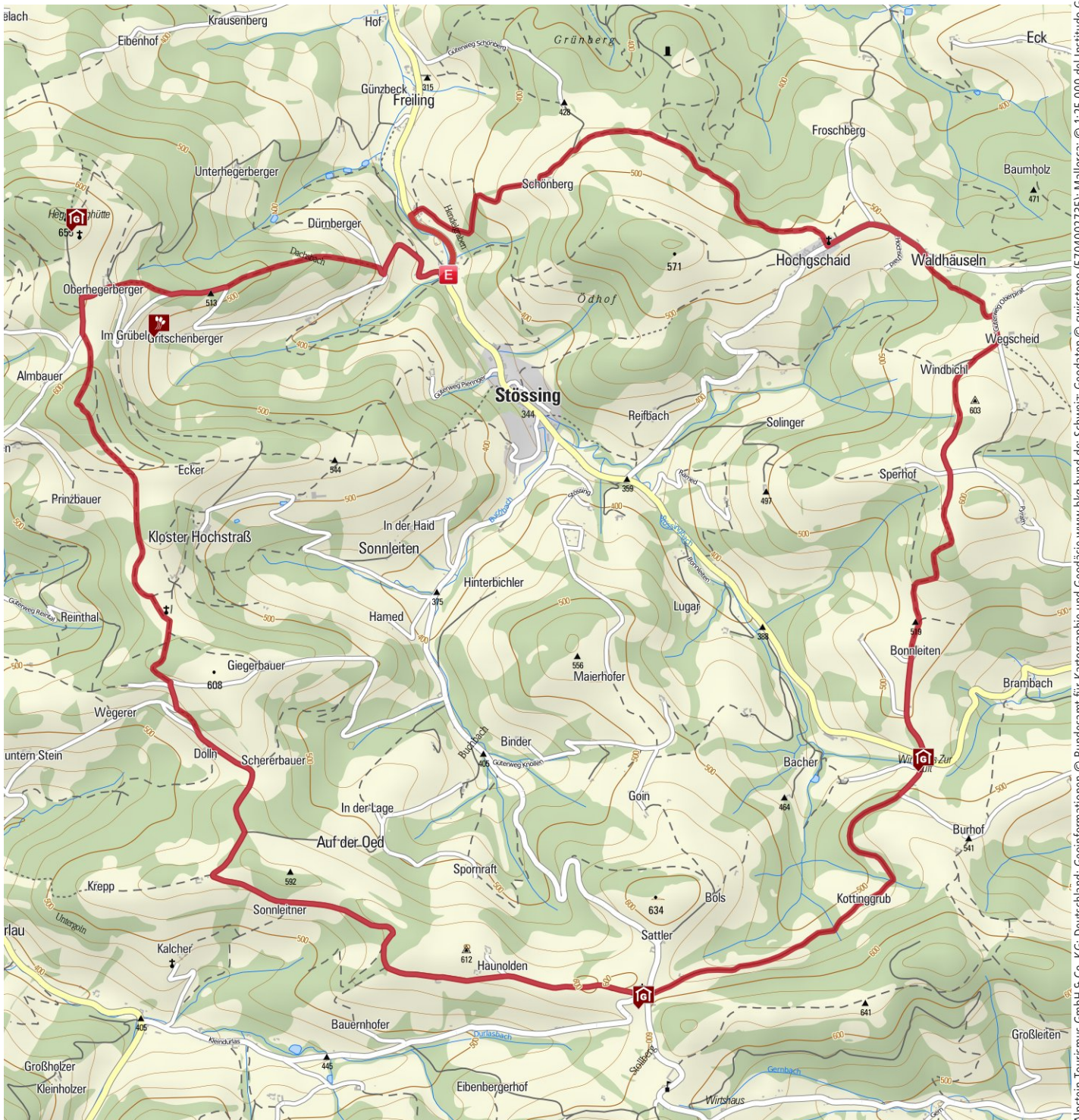


Gütesiegel	STANDARD
Bewertungen	☆☆☆☆☆ (0)
Erlebnis	☆☆☆☆☆
Landschaft	☆☆☆☆☆

Länge	20,4 km
Höhenmeter ▲	642 m
▼	640 m
Dauer	7:15 h

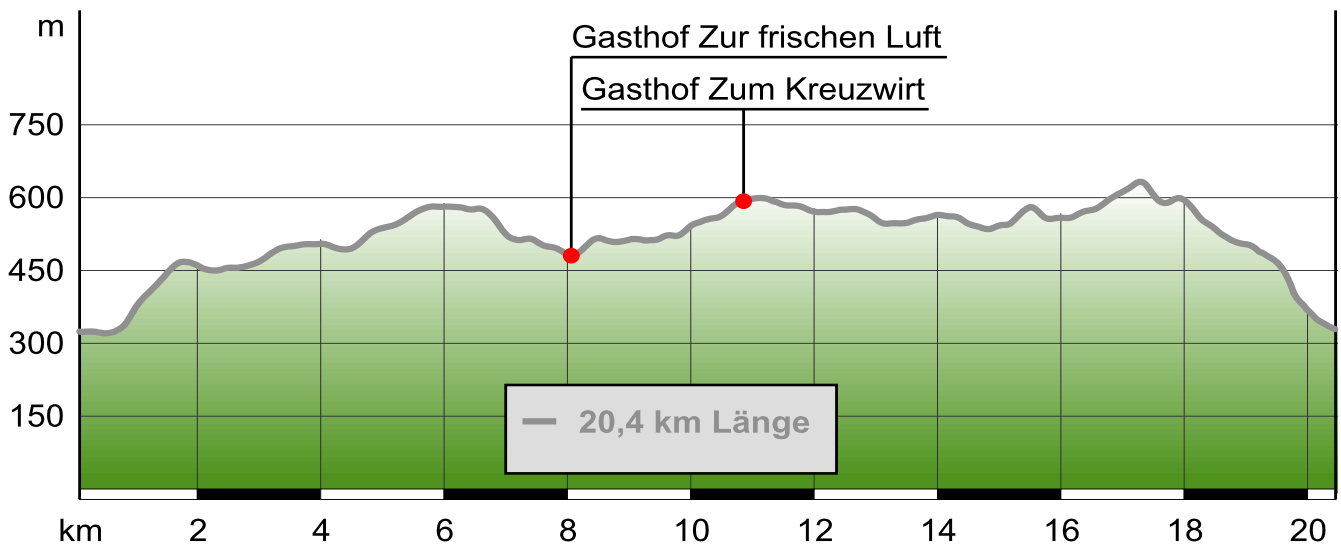
Schwierigkeit	mittel
Kondition	☆☆☆☆☆
Technik	☆☆☆☆☆

Empfohlene Jahreszeiten	J	F	M	A	M	J	J	A	S	O	N	D
-------------------------	---	---	---	---	---	---	---	---	---	---	---	---



Alpein Tourismus GmbH & Co. KG; Deutschland: Geoinformationen © Bundesamt für Kartographie und Geodäsie www.bkg.bund.de; Schweiz: Geodaten © swisstopo (5704002735); Mallorca: © 1:25.000 del Instituto Geográfico Nacional; Italien und Österreich: © 1994-2011 NAVTEQ. All Rights reserved.

Großer Stössinger Rundwanderweg



Beschreibung

Kurzbeschreibung

Stössing von allen Seiten. Diese Referenz-Tour rund um Stössing lässt jedes Wanderherz höher schlagen. Die abwechslungsreiche Wanderung führt uns zu den schönsten Plätzen in der safhügelligen Umgebung Stössings.

Beschreibung

Nach einem flotten Anstieg zum Ortsteil Hochgschaid bleiben wir stets auf Höhe und können uns den Schönheiten dieser Tour widmen. Aussichten von allen Seiten nach Stössing, zum Hegerberg, Schöpfl, Gföhlberg und in die Täler der umliegenden Orte wechseln sich mit Waldstücken, Wiesen und Weiden ab. Wir wandern auf Waldpfaden und Schotterstraßen, zuweilen auf Wiesenwegen und ein Stück auf einem Güterweg. Dazwischen gibt es viel zu entdecken wie den verlassenen Ödhof oberhalb von Stössing, den Heidelbeerwald nach Hochgschaid, die Wienerwald-Sandstein-Flysch Gräben in der Kottlingrub, die Streuobstwiesen entlang der Hochstraß und freilich den einzigartigen Elsbeer-Hain oberhalb des Gehöfts Gritschenberger. Der aufmerksame, interessierte Wanderer wird noch einige weitere „Entdeckungen“ erfahren. Rehe, Bussarde, Grünspechte und Singvögel werden sich aus der Tierwelt einstellen, zur rechten Zeit auch der scheue Schwarzstorch. Die Wanderung durch diese Kulturlandschaft wird durch 3 Einkehrmöglichkeiten abgerundet: Gasthaus zur frischen Luft in Bonnleiten, Gasthof Zum Kreuzwirt am Stollberg und das Johann Enzinger Schutzhaus am Hegerberg.

Startpunkt der Tour

Gasthaus Damböck 3073 Stössing, Hendlgraben 2

Wegbeschreibung

Der große Stössinger Rundwanderweg beginnt bei der Stössingtal Stube Damböck. Wir wenden uns dem Hang zu und steigen links zwischen zwei Häusern einen Weg bergan. Der kräftige Anstieg führt uns zum Waldrand hinauf. Durch ein Waldstück kommen wir zu einer Gabelung, die wir geradeaus in einen Wiesenweg übersetzen. Vor dem nächsten Wald eröffnet sich eine herrliche Sicht nach Stössing, im Vordergrund ein bemerkenswerter Elsbeerbaum. Bald nach dem verfallenden Ödhof liegt eine idyllische Lichtung vor uns, wir steigen rechts hinauf zum höchsten Punkt der Lichtung, wo wir in den Wald eintauchen. Ein „Waldwegerl“ führt stetig bergan, um uns kurz vor der Anhöhe rechts hinaus zu einer aussichtsreichen Hochwiese zu führen. Oberhalb der Kirschbäume verläuft ein Feldweg, der uns nach Hochgschaid führt. Wir marschieren leicht bergan durch den kleinen Ort und biegen ca. 400m nach der EVN-Station rechts ab. Durch eine Obstwiese geht's in den Wald, bergwärts führt der Weg nach Pyrath. Auf der Straße rechts und wieder rechts kommen wir zur Windbichler-Kapelle. Nach der Kapelle links hinauf in einen Wiesenweg, der uns an einem Landhaus vorbei zu einer Kreuzung bringt, diese geradeaus übersetzen. Vorbei am Anwesen Stadlmann und einem Wildgatter kommen wir nach einem Waldstück zu herrlichster Ansicht der Wienerwald-Höhen im Süden - die Bonnleiten-Höfe unter uns. Unterhalb der Gehöfte erwartet uns das Gasthaus „Zur frischen Luft“. Gestärkt marschieren wir den Eckweg hinauf, den wir in der ersten Kehre rechts Richtung Stollberg verlassen. Über „die Kottlingrub“ gelangen wir zur nächsten Einkehr, dem Gasthof Zum Kreuzwirt am Stollberg. Wir nehmen den Güterweg Hochstraß ansteigend als Weiterweg und folgen diesen rund 4 km bis zum Anwesen Dolln. Unmittelbar nach dem Gehöft, exakt bei bestem Blick auf

Großer Stössinger Rundwanderweg

Michelbach, steigen wir einen Pfad rechts hinauf, vorerst über eine Wiese mit Baumgruppen, dann über ein kurzes Stück Straße kommen wir zu einem Wald hinauf. In diesem zweigen wir auf der Anhöhe rechts ab und kommen nach dem Wald zur Klosterkapelle. Wir verlassen den Weg vor der Kapelle links abbiegend und wandern zu einem Weg, der uns nach rund 30 min zur Hegerbergstraße bringt. Nun die Straße hinauf zum Schutzhaus. Der Abstieg vom Gipfel erfolgt über den zirka 100 m tiefer liegenden Bauernhof „Oberhegerberger“. Die Asphaltstraße weiter kommen wir im Wald zu einem Wegkreuz, kurz danach biegen wir links in einen Forstweg, der nach einer Weile in einen Fußpfad übergeht und uns den Waldkamm entlang wieder zur Asphaltstraße bringt. Nach weiteren 800 m Abstieg sind wir zurück am Ausgangspunkt.

Ausrüstung

Normale Wanderausrüstung

Literatur

Wandern im Wiesenwienerwald von Bernhard Baumgartner (Naturfreunde Niederösterreich) Mostviertler Wanderschritte, www.mostviertel.info

Karte/Karten

Wanderkarte Region Hegerberg ÖK 56 und 57 1:50.000

Anfahrt

Westautobahn A1, Abfahrt Böheimkirchen (Exit 48), die Landeshauptstraße LH110 bis Stössing

Parken

Parkplatz des des Gasthauses Damböck

Öffentliche Verkehrsmittel

Mit dem Regionalzug von St. Pölten oder Wien West nach Böheimkirchen. Mit dem ÖBB-Bus nach Stössing, Haltestelle Hendlgraben

Weitere Infos / Links

Gemeinde Stössing

3073 Stössing 7

Tel. 02744 / 5352

gemeinde@stoessing.gv.at

www.stoessing.gv.at

Stössingtal Stube

Wirtshaus u. Pizzeria Damböck

3073 Stössing, Hendlgraben 2

Tel. 0676 / 3625812

Gasthof Zur frischen Luft

3073 Stössing, Bonnleiten 17

Tel. 02744 / 5354

Ruhetag: Montag und Dienstag

Gasthof Zum Kreuzwirt

Familie Rapold

3053 Laaben, Stollberg 22

Tel. 02744/8295

Ruhetag: Mittwoch und Donnerstag

Nächtigung in einfachen Zimmern für 2 x 2 Personen möglich

Kloster Hochstraß

3073 Stössing, Hochstraß 7

Tel. 02744 / 53 65-0

Führungen in der historischen Käserei gegen Voranmeldung

Johann Enzinger-Schutzhaus

Am Hegerberg

3072 Kasten

Tel. 02744 / 5652

Ganzjährig geöffnet, kein Ruhetag, Fremdenzimmer

Mostheuriger

Fam. Artner Anton

3073 Stössing, Dachsbach 5

Tel. 02744 / 7265

Nahversorger Regina Kainzbauer

3073 Stössing 37

Großer Stössinger Rundwanderweg

Tel. 02744 / 20030

regina@mail.nahversorger.co.at

www.nahversorger.co.at

Samstag: 7.00 bis 12.30 Uhr

Fleischhauerei Stefan Girsch

3073 Stössing 12

Tel. 02744 / 5358

stefan.girsch@gmx.at

Öffnungszeiten: Do. und Fr. 8.00-12.00, 14.30-18.00, Sa. 7.00-12.00

Eigenschaften



aussichtsreich



geologische Highlights



Rundtour



mit Einkehrmöglichkeit




botanische Highlights

Interessante Punkte

Gasthof Zum Kreuzwirt

Stollberg 22

3053 Laaben

 02744/8295



Elsbeer-Hain bei Gritschenberger

Johann-Enzinger Schutzhaus

Am Hegerberg

3072 Kasten

Gasthof Zur frischen Luft

Bonnleiten 17

3073 Stössing

Autor und Quelle

Autor Ing. Christian Wolfsgruber

erstellt 02.04.2011

geändert 02.04.2011

Quelle Wienerwald Tourismus GmbH

<http://www.wienerwald.info>



Bilder



In der Kottlinggrub



Johann Enzinger Haus am Hegerberg



H

Großer Stössinger Rundwanderweg